



île du Schossdichel

Rivière l'ILL

canal Muehikanal

NA4c

NA4d

NA4b

NA4a

NA4a

UA 1

rue du Général de Gaulle

ERSTEIN

ZAC DE LA FILATURE

PLAN DE ZONAGE

N° 4-1

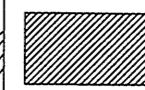
MODIFICATION N° 7

APPROUVEE

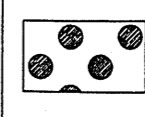
Février 2008

..... Limite de secteur

--- Limite de zone

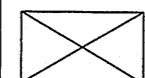
 Ouvrage public, installation d'intérêt général, ou espace vert

 12 Emprise

 Espace vert à conserver et conforter, avec possibilité de chemins piétonniers et de piste cyclables.

..... cheminement piétonnier

 Principe de desserte

 Bâtiments existants conservés

0 10 25